

Regione Piemonte
Provincia di Alessandria
Comune di Conzano

OGGETTO:
 PERMESSO DI COSTRUIRE
 (AI SENSI DELL'ART. 10 DEL D.P.R. 06/06/2001 N°390
 E S.M.I.)
 LOCALITÀ:

CONZANO (AL)

PROPRIETÀ:
 LA PROPRIETÀ
 Casella Monteforte (AL)
 IMMATRICOLAZIONE:

DESCRIZIONE:
 REALIZZAZIONE DI PISCINA INTERRATA

IL PROGETTISTA

TAVOLA N°1

FILE: PDC_DWG

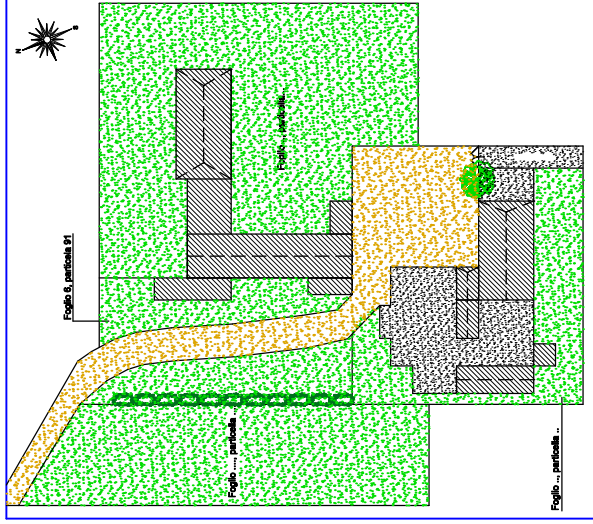
DATA: 29/03/11

DIS: P.I. G.E.

REVISIONE: -

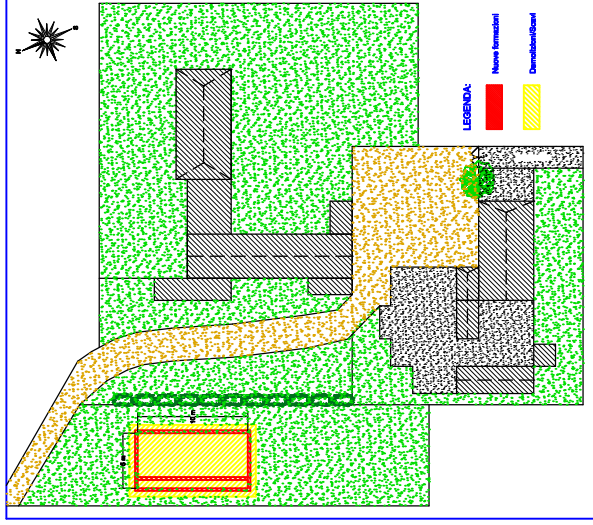
SCALA: VARE

DISEGNO ESEGUITO CON AUTOCAD LT - TUTTI I DIRITTI SONO RISERVATI -
 VIETATA LA RIPRODUZIONE (ANCHE PARZIALE) SENZA AUTORIZZAZIONE



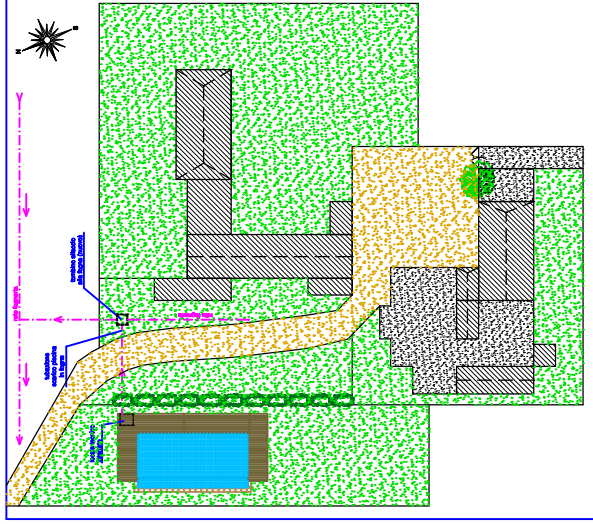
PLANIMETRIA AREA - STATO DI FATTO

SCALA: 1:500



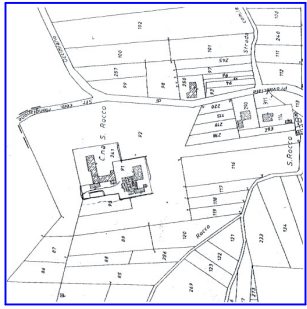
PLANIMETRIA AREA - STATO INTERMEDIO

SCALA: 1:200



PLANIMETRIA AREA - STATO IN PROGETTO

SCALA: 1:200



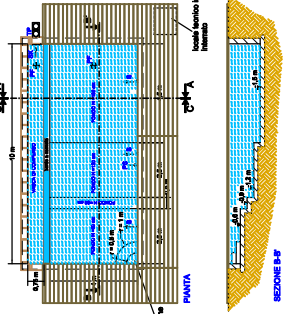
ESTRATTO DI MAPPA CATASTALE SCALA: 1:1500



ESTRATTO DI P.R.G.C.

DISTANZA MINIMA DELLA PISCINA DAI CONFINI DI PROPRIETÀ:
 Distanza minima 2,0 m (art. 889 C.C.) o pari alla profondità della stessa (art. 891 C.C.)
DISTANZA DELLA PISCINA IN OGGETTO:
 Distanza variabile da un minimo di 3,0 m ad un massimo di 16,00 m > 2,00 m (verificata minima distanza normativa)
 Profondità della piscina pari a max 1,50 m < distanza minima 3,0 m

SCARICO PISCINA:
 Lo scarico delle acque di lavaggio, del troppo pieno e delle acque di scarico dopo l'arresto della circolazione da almeno 48 ore sarà effettuato in un collettore per acque chiare. La valvola di svuotamento della piscina avrà un diametro di massimo 50 mm.
 L'acqua di lavaggio dei filtri sarà scaricata nel collettore delle acque reflue della tenuta, quindi nella fognatura comunale.



LEGENDA
 PF = sottostazione di fondo massima profondità
 PP = parete piscina
 PI = parete piscina
 TR = troppo pieno
 TR = troppo pieno

PARTICOLARI NUOVA PISCINA INTERRATA

SCALA: 1:100